Optimalizace traťového úseku Český Těšín (mimo) - Albrechtice u Českého Těšína (včetně)

Koordinační situační výkres část 10

M 1:1000

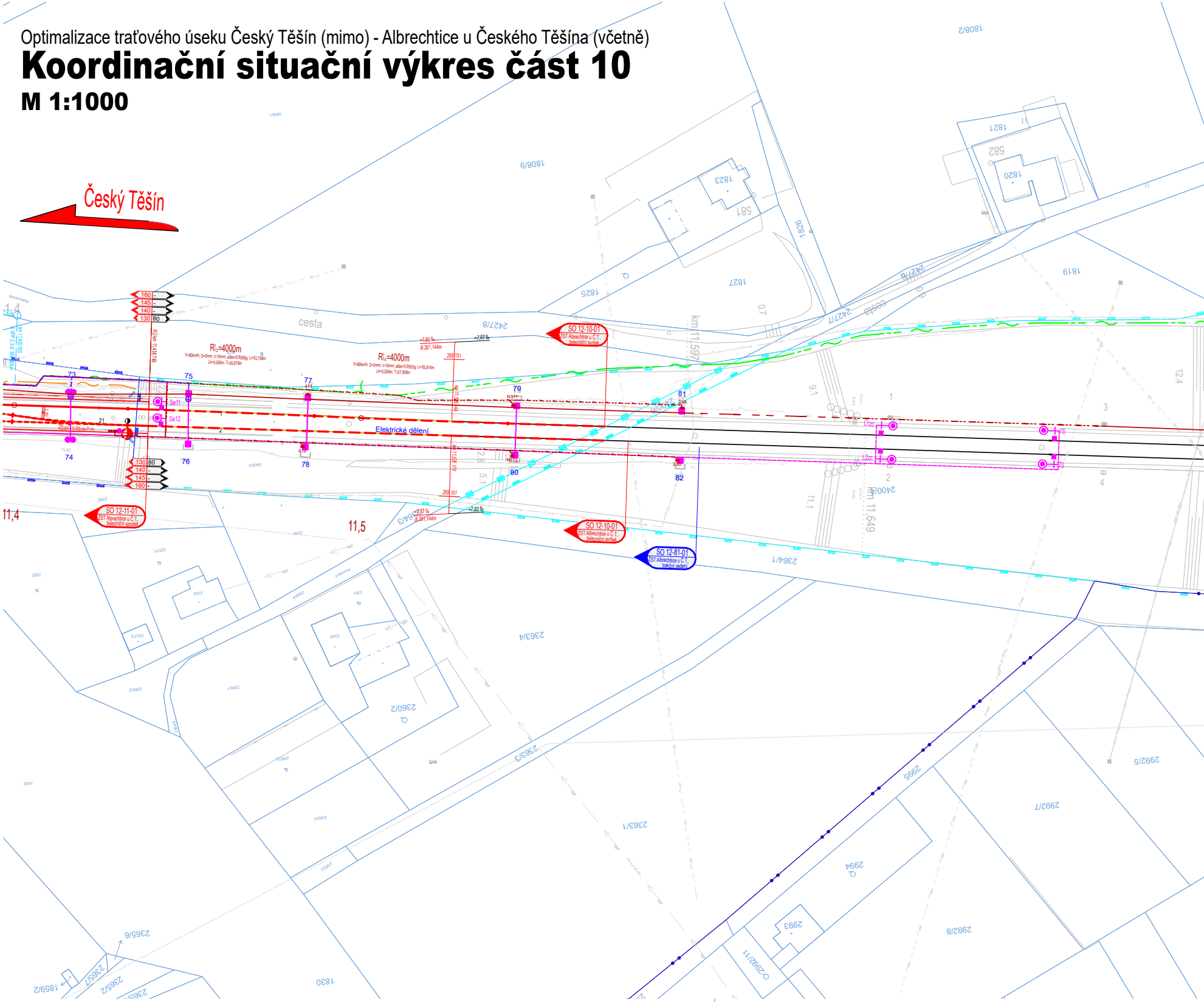
Český Těšín
160 -
145 -
140 -
130 80
KÚ/km 11,438 749
R^1_{13}=4000m
V=80km/h; D=0mm; I=19mm; alfas=0,8556g; Li=53,758m
Lk=0,000m; T=26,879m
R^1_{14}=4000m
V=80km/h; D=0mm; I=19mm; alfas=0,8553g; Li=56,814m
Lk=0,000m; T=27,908m
+7,93 ‰
dl.261,144m
269 151
km 11,596 44
km 11,525 179
cesta
2427/8
1825
1827
1823
581
1826
1808/9
1808/2
1821
582
1820
1819
2427/6
2427/7
km 11,597
km 11,649
73
74
75
76
77
78
79
80
81
82
411
412
N111
N112
Se11
Se12
L1zc
L2zc
1S
2S
Elektrické dělení
SO 12-10-01
ŽST Albrechtice u Č.T., železniční svršek
SO 12-11-01
ŽST Albrechtice u Č.T., železniční spodek
SO 12-81-01
ŽST Albrechtice u Č.T., trakční vedení
11,4
11,5
2364/3
2364/1
2363/4
2363/3
2363/1
2360/2
2400/4
2995
2994
2993
2992/5
2992/7
2992/8
2992/11
2365/6
2365/2
1859/2
1830
12.4
9.1
11.1
2.8
5.1
0.7
1
2
3
4

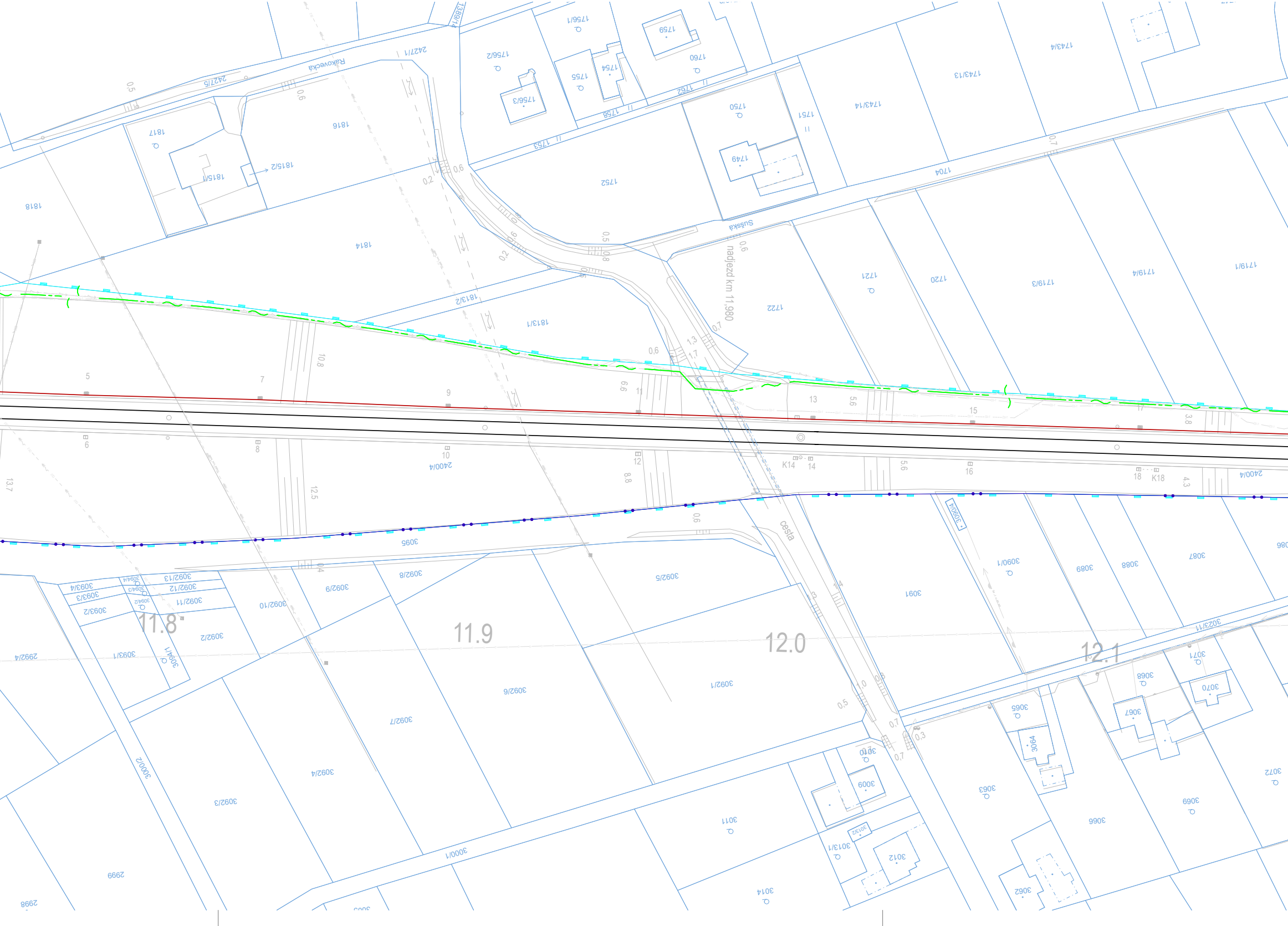
Rakovecká
Sušská
nadjezd km 11,980
cesta
11.8
11.9
12.0
12.1
K14
K18
1817
1816
1818
1815/1
1815/2
1814
1813/1
1813/2
1752
1753
1755
1754
1756/1
1756/2
1756/3
1759
1760
1758
1762
1750
1751
1749
1743/4
1743/3
1743/14
1704
1722
1721
1720
1719/3
1719/4
1719/1
2427/1
2427/5
2400/4
3095
3090/1
3091
3089
3088
3087
3023/11
3071
3070
3068
3067
3066
3065
3064
3063
3069
3072
3062
3010
3009
3011
3012
3013/1
3014
3000/1
3000/2
3004/1
3004/4
2992/4
2999
2998
3093/1
3093/2
3093/3
3093/4
3092/1
3092/2
3092/3
3092/4
3092/5
3092/6
3092/7
3092/8
3092/9
3092/10
3092/11
3092/12
3092/13
5
6
7
8
9
10
11
12
13
14
15
16
17
18

Legenda situace:

— ▬ — ▬ —	hranice pozemku SŽ, s.o.
——— – ———	hranice k.ú.
———	hranice pozemků katastrální mapy
———	stávající stav
———	kolejové řešení, nový stav
—Z——— Z —	zabezpečovací zařízení
– ~ – – ~ – – ~ –	sdělovací zařízení
———	osvětlení
———	orientační systém
———	uzemnění
——→——	silnoproudá zařízení
🟦🟪	základy TV (nové/stávající-regulace)

SEZNAM SO A PS NA TOMTO VÝKRESE:

PS 10-02-51	Český Těšín - Havířov, DOK a TK - detekční
PS 10-02-52	Český Těšín - Havířov, DOK ČD-T
PS 12-01-11	ŽST Albrechtice u Č.T., SZZ
SO 12-10-01	ŽST Albrechtice u Č.T., železniční svršek
SO 12-11-01	ŽST Albrechtice u Č.T., železniční spodek
PS 12-77-01	ŽST Albrechtice u Č.T., orientační systém
SO 12-81-01	ŽST Albrechtice u Č.T., trakční vedení
SO 12-84-01	ŽST Albrechtice u Č.T., EOV
SO 12-86-02	TM Albrechtice u Č.T., DOÚO
SO 12-86-05	ŽST Albrechtice u Č.T., venkovní osvětlení
SO 14-86-01	Albrechtice u Č.T.-zast. Havířov střed, závěsný kabel LDSž 22kV

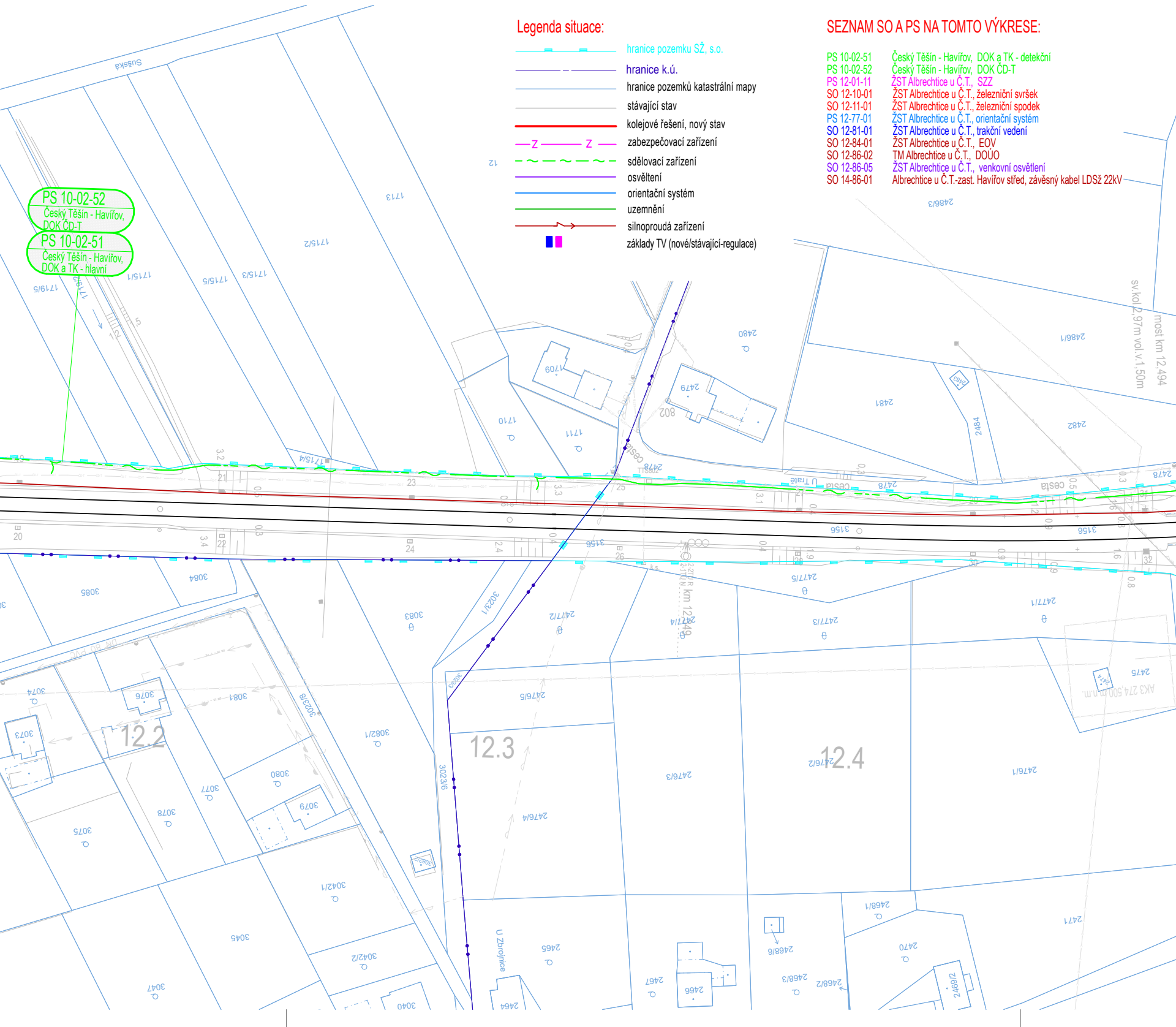
PS 10-02-52
Český Těšín - Havířov,
DOK ČD-T
PS 10-02-51
Český Těšín - Havířov,
DOK a TK - hlavní
Sušská
12.2
12.3
12.4
most km 12,494
sv.kol.2,97m vol.v.1,50m
U Zbrojnice
U Trati
cesta
AKS 274,500 m n.m.
km 12,4
3156
2478
2480
2479
2481
2482
2484
1709
1710
1711
1713
1715/2
1715/3
1715/5
3084
3085
3080
3083
3081
3079
3078
3077
3076
3075
3074
3073
3045
3047
3040
3023/1
3023/6
3042/1
3042/2
3082/1
2477/1
2477/2
2477/3
2477/5
2476/1
2476/2
2476/3
2476/4
2476/5
2475
2471
2470
2469/1
2469/2
2468/1
2468/2
2468/3
2467
2466
2465
2464

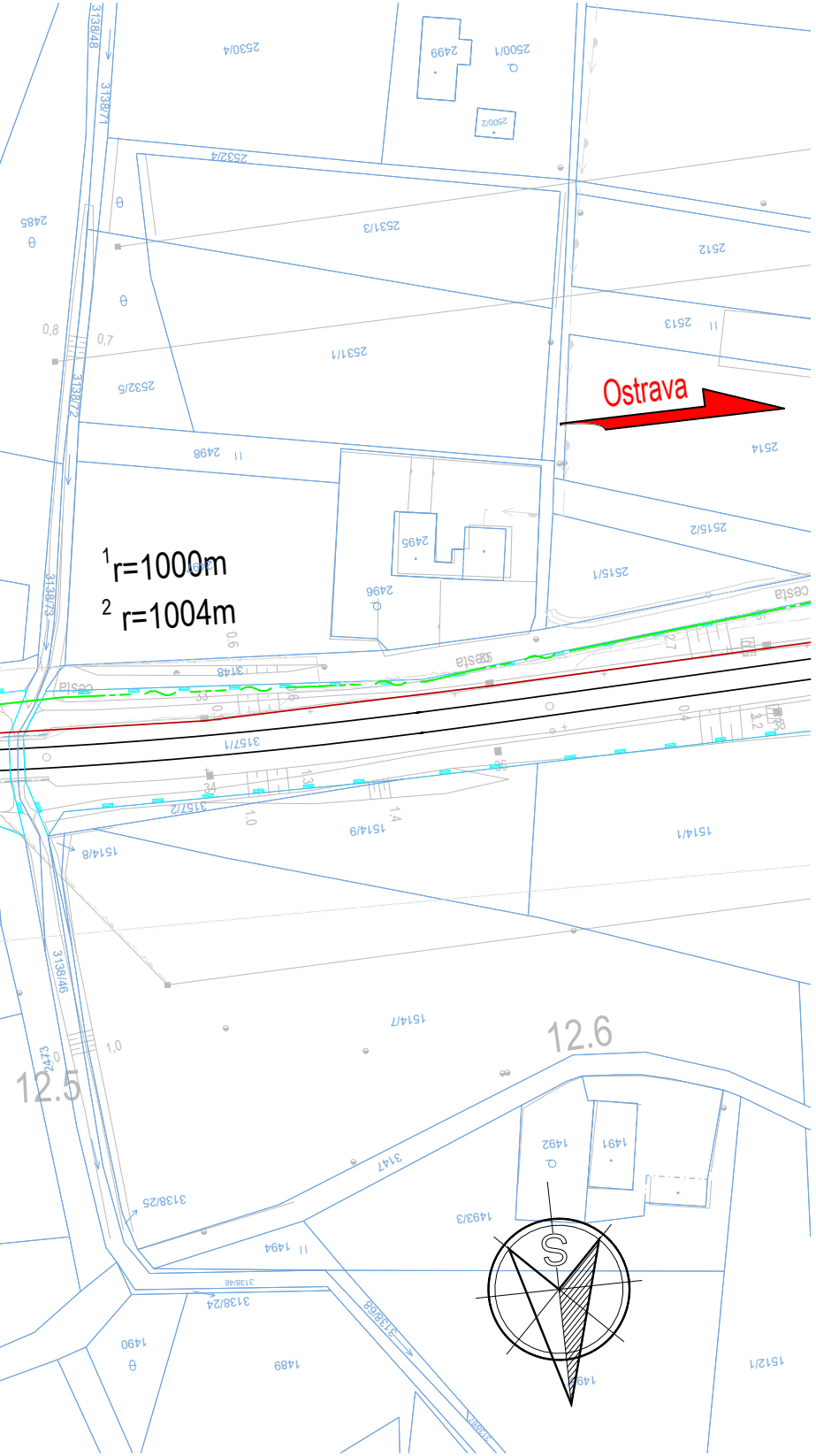
Ostrava
1 r=1000m
2 r=1004m
12.6
12.5
3138/48
3138/71
3138/72
3138/73
3138/46
S

Legenda stávajících inženýrských sítí:

ČEPS STOZAR
ČEPS VEDENI VVN 220 kV
ČEPS VEDENI OP
ČEPS VEDENI ZVN 400 kV
CETIN Zaměřené a vnitřní STP
CETIN STP nezaměřená poloha
CETIN Kabelovody
CETIN Nadzemní sítě
CETIN Sítě s NN a elektropřípojky
České Radiokomunikace Optické vedení
ČEZ Distribuce Trafostanice stožárová do 52 kV
ČEZ Distribuce popisky
ČEZ Distribuce VN podzemní do 35 kV
ČEZ Distribuce VVN nadzemní 110 kV
ČEZ Distribuce VVN podzemní do 110 kV
ČEZ Distribuce VN nadzemní do 35 kV

Telco Pro Services podzemní komunikační síť
SMVAK Napájecí kabel v chráničce
ČEZ Distribuce NN podzemní do 1 kV
ČEZ Distribuce NN nadzemní do 1 kV
SMVAK šachta kanalizační stoka číslo
SMVAK kanalizační chráničky
SMVAK přípojka kanalizační splašková orientačně
SMVAK přípojka kanalizační splašková předpokládané
SMVAK přípojka kanalizační jednotná orientačně
SMVAK přípojka kanalizační jednotná předpokládané
SMVAK přípojka kanalizační dešťová orientačně
SMVAK přípojka kanalizační dešťová předpokládané
SMVAK stoka jednotná SMVAK orientačně
SMVAK stoka jednotná SMVAK předpokládané
SMVAK stoka splašková SMVAK předpokládané
SVMAK stoka jednotná provozovaná předpokládané
SMVAK stoka splašková provozovaná předpokládané
SMVAK odlehčovací stoka předpokládané
SMVAK vodovodní chránička
SMVAK voda SMVAK orientačně
SMVAK voda SMVAK předpokládané
SMVAK voda provozovaná předpokládané
SMVAK voda projekt provozovaná orientačně
SMVAK dálkový vodovod předpokládané
SMVAK hydrantová odbočka
SMVAK vodovodní přípojka orientačně
SMVAK kalosvod
NET4GAS Plynovody DN500
NET4GAS Elektropřípojka
NET4GAS Optický kabel TELCO
NET4GAS Propojovací objekt
NET4GAS PKO Propojovací kabel
NET4GAS Anodové uzemnění
Dial Telecom podzemní optické vedení v HDPE

SITEL komunikační vedení
SilesNet - PVSEK
GasNet ochranná pásma
GasNet plynovod NTL
GasNet popis

GasNet plynovod VTL
GasNet plynovod STL
GasNet objekty
T-Mobile Optická trasa TMCZ 1
ČD-Telematika KABEL SŽ
ČD-Telematika MOK OK
ČD-Telematika KABEL ČD-T
ČD-Telematika TRASA ČT-DĚTMAROVICE SŽ+ČDT přeložka
ČD-Telematika TRASA ČT-DĚTMAROVICE SŽ+ČDT
ČD-Telematika KABEL ČD-T MOK
ELTODO Dělící skříň
ELTODO Dělící skříň popis
ELTODO Kabelové vedení vrchní
ELTODO Kabelové vedení zemní
ELTODO Napájecí kabel
ELTODO Pomocný stožár
ELTODO Přisvětlení přechodu
ELTODO Přisvětlení přechodu popis
ELTODO Propojovací kabel
ELTODO Propojovací kabel popis
ELTODO Veřejné osvětlení
ELTODO Veřejné osvětlení popis
ELTODO Zapínací místo
ELTODO Zapínací místo popis
Alcom Systems RR spoj PDF
ČD-Telematika 4. kabel PDF
Vodafone Základnová stanice KIUA4
Vodafone Základnová staniceKIHS1
Vodafone Základnová stanice HAGLB
Vodafone vedení veřejné komunikační sítě
Vodafone přípojka NN ke KIHS1
SŽ SEE DOÚO
SŽ SEE - spínací stanice Chotěbuz
SŽ SEE - připojení SPS na TV
SŽ SEE DOÚO-chráničky
SŽ SPS kanalizace PDF
SŽ SPS vodovod PDF
SŽ SSZT kabelovod
SŽ SSTZ zabezpečovací vedení podzemní
SŽ SSZT sdělovací vedení podzemní dálkové
SŽ SSZT zabezpečovací podzemní PDF
SŽ SEE 6kV PDF
SŽ SEE 22kV PDF
PKP Cargo - zabezpečovací kabel PDF
DIAMO provozní rozvod vody PDF
GREEN Gas dusíkovod PDF
GREEN Gas podzemní STL plynovod DN 500 PDF
OKD potrubní provozní vody
itself DOK
Karviná podzemní vedení VO PDF
Karviná nadzemní VO PDF
Veolia Energie nadzemní a podzemní teplovodní vedení
Veolia Energie šachty a objekty
Veolia Energie ochranná pásma
Veolia Energie popis
SŽ SEE uzemnění TS
SŽ SEE silnoproudé kabely
Albrechtice VO PDF

EVROPSKÁ UNIE
Evropské strukturální a investiční fondy
Operační program Doprava

Ministerstvo dopravy
Státní fond dopravní infrastruktury

Jiná ověření:	Paré:

Orientační schéma:

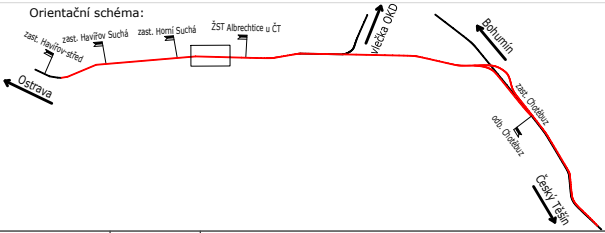
zast. Havířov-střed
zast. Havířov Suchá
zast. Horní Suchá
ŽST Albrechtice u ČT
vlečka OKD
Bohumín
Ostrava
zast. Chotěbuz
odb. Chotěbuz
Český Těšín

Razítko oprávněné osoby:

Podpis: Datum:

Revize:	Datum:	Popis:	Kontroloval:
000	30.12.2022	Definitivní odevzdání dokumentace	Ing. Pavel Odehnal

Stavebník/Investor:	**Správa železnic, státní organizace**
Adresa:	Dlážděná 1003/7, 110 00 Praha 1
Zástupce investora:	Stavební správa východ
Adresa:	Nerudova 1, 779 00 Olomouc

SPRÁVA ŽELEZNIC

Zhotovitel díla:	**EXprojekt s.r.o.**
Adresa:	Heršpická 758/13, 619 00 Brno
Kontakt:	T: +420 533 312 000 E: info@exprojekt.cz
Zhotovitel objektu:	**EXprojekt s.r.o.**
Adresa:	Heršpická 758/13, 619 00 Brno
Kontakt:	T: +420 533 312 000 E: info@exprojekt.cz
Hlavní projektant (HIP):	**Ing. Pavel Odehnal** **Ing. Dominik Mojžíšek**

Specialista: -

Název stavby/akce:	**Optimalizace traťového úseku Český Těšín (mimo) - Albrechtice u Českého Těšína (včetně)**	Označení investora: S621700032 Zakázka: 2021-024	
Název části:	Situační výkresy	Označení části: **C.3**	
Název objektu/dílčí části:	**Koordinační situační výkres**	Označení objektu/komplexu: **–**	
Název přílohy: Název dílčí části přílohy:	část 10 –	Číslo přílohy (typ/pořadí): **2. 010**	
Odpovědný projektant: Ing. Dominik Mojžíšek	Zpracovatel přílohy: Ing. Dominik Mojžíšek	Měřítko: 1:1000 Formáty: 8 X A4	Stupeň dokumentace: **DUR**
Kraj: Moravskoslezský	Katastrální území: viz textová část	TUDU: 2521	Smluvní datum zpracování: **30.12.2022**

Kódové označení přílohy:
S621700032_DURX_C3XXX_XXXXXXXX_XX_2_010_000